



# **BASES PARA CONCURSO PÚBLICO DEL FONDO DE CAMARONERAS**

**MINISTERIO DE PRODUCCIÓN,  
COMERCIO EXTERIOR, INVERSIONES  
Y PESCA**



**SUBSECRETARÍA DE ACUACULTURA**

**Código Nro.**

**SUBACUA-FC-01-004-2021**

**22/enero/2021**



**sembramos  
Futuro**

*Lenin*



**BASES PARA CONCURSO PÚBLICO DEL FONDO DE CAMARONERAS**  
**MINISTERIO DE PRODUCCIÓN, COMERCIO EXTERIOR, INVERSIONES Y**  
**PESCA**

**VICEMINISTERIO DE ACUACULTURA Y PESCA**

**SUBSECRETARÍA DE ACUACULTURA**

El Subsecretario de Acuicultura, mediante delegación y en representación del Ministerio de Producción, Comercio Exterior, Inversiones y Pesca a través del Acuerdo Ministerial Nro. MPCEIP-DMPCEIP-2019-0059 de fecha 22 de julio de 2019, en virtud de las disposiciones legales, invita a participar, a las **PERSONAS NATURALES y JURÍDICAS** interesadas en realizar actividades acuícolas en los espacios de playa y bahía, al presente Concurso Público No. SUBACUA-FC-01-004-2021 del Fondo de Camaroneras revertidas al Estado; a contar del 22 de enero del 2021.

**1. OBJETO Y ÁMBITO.**

Conforme a lo establecido en el Reglamento General a la Ley de Pesca y Desarrollo Pesquero en sus artículos 73.12 y 73.13:

**73.12.- Fondo de Camaroneras.** - *“Este fondo estará conformado por todos aquellos espacios dedicados a la actividad camaronera asentados en zonas de playa y bahía, cuyas concesiones hayan sido extinguidas por cualquier causa señalada en la normativa vigente. Los espacios revertidos al Estado por terminación de los derechos de concesión formarán parte de este fondo una vez que la resolución declare la extinción cause estado”.*

**73.13.-** *“(…) La convocatoria se publicará en periódicos de amplia circulación nacional y local correspondiente al cantón donde se encuentre el predio, cuyos costos serán imputados al ganador del concurso. Tratándose de predios de hasta 25 hectáreas, la convocatoria se realizará únicamente por la prensa local correspondiente al cantón donde se encuentre ubicado el predio (...).”*

En base a lo establecido en el Reglamento General a la Ley de Pesca y Desarrollo Pesquero en sus artículos 73.12 y 73.13, Acuerdo Ministerial Nro. MAP-SUBACUA-2018-0002-A, de fecha 20 de junio de 2018 y su reforma mediante Acuerdo Ministerial Nro.001-2019 de fecha 20 de septiembre de 2019 y al Acuerdo No. MAP-SUBACUA-2018-0003-A de fecha 11 de julio de 2018 y su reforma mediante Acuerdo Ministerial Nro. 002-2019 de fecha 07 de octubre de 2019, el Ministerio de Producción, Comercio Exterior, Inversiones y Pesca somete a concurso público el siguiente predio de Zona de Playa y Bahía y sus obras de infraestructura:



Código:	SUBACUA-FC-01-004-2021
Ubicación:	
Sitio	Cauchiche
Parroquia	Puná
Cantón	Guayaquil
Provincia	Guayas
Área total:	21,22 ha
Avalúo del predio:	21,22 ha
Valor a consignar (10%):	US \$ 378,48

## 2. CONVOCATORIA.

Conforme a lo establecido en el Reglamento a la Ley de Pesca y Desarrollo Pesquero Art. 73.13.- "(...) *La convocatoria se publicará en periódicos de amplia circulación nacional y local correspondiente al cantón donde se encuentre el predio, cuyos costos serán imputados al ganador del concurso. Tratándose de predios de hasta 25 hectáreas, la convocatoria se realizará únicamente por la prensa local correspondiente al cantón donde se encuentre ubicado el predio (...)*". Dada la falta de un periódico local en parroquia Puná, cantón Guayaquil se ha realizado la correspondiente publicación en el diario El Universo de cobertura nacional.

## 3. CARACTERÍSTICAS DEL PREDIO.

Las características del predio y las obras de infraestructura a adjudicar son las siguientes:

### 3.1 Ubicación.

Ubicación:	
Sitio	Cauchiche
Parroquia	Puná
Cantón	Guayaquil
Provincia	Guayas





### 3.2 Detalles de la infraestructura.

Nro. de piscinas	00	Nro. de estaciones de bombeo	00
Nro. de precriaderos	00	Nro. Motores	00
Nro. de reservorios	00	Diámetro de tubería (Pulgadas)	00
Nro. Viviendas	00	Tipo de viviendas	00

### 3.3 Estudio de cobertura de suelo.

<b>Carta CLIRSEN 1984</b>	<b>CAUCHICHE.</b> Imagen BASEMAP de 26/05/2016 en virtud a Memorando Nro. MAP-SUBACUA-2018-0429-M	<b>Área concesionada (ha)</b>	<b>Área irregular</b>
<b>Zona de playa</b>	<b>Manglar</b>	0,00	0,00
	<b>Salitral</b>	0,00	0,00
<b>Área Total de Zona de playa</b>		21,22	0,00
<b>Otro tipo de cobertura</b>		0,00	0,00
<b>Área total de la camaronera</b>		21,22 ha	

### 3.4 Coordenadas de ubicación UTM WGS 84 de todo el polígono de la camaronera (21,22 ha).



PTO	X	Y	PTO	X	Y	PTO	X	Y	PTO	X	Y
1	586593	9690870	11	586371	9690769	21	586363	9690793	31	586367	9690803
2	586581	9690814	12	586368	9690770	22	586367	9690798	32	586356	9690786
3	586561	9690828	13	586364	9690773	23	586374	9690807	33	586351	9690775
4	586528	9690850	14	586362	9690775	24	586377	9690812	34	586258	9690797
5	586498	9690857	15	586361	9690778	25	586380	9690817	35	586041	9690847
6	586452	9690856	16	586360	9690780	26	586386	9690825	36	586045	9690852
7	586412	9690841	17	586360	9690783	27	586393	9690833	37	586050	9690857
8	586398	9690824	18	586360	9690786	28	586384	9690825	38	586057	9690863
9	586377	9690792	19	586360	9690788	29	586382	9690823	39	586038	9690869
10	586371	9690779	20	586362	9690791	30	586369	9690811	40	586068	9690895
PTO	X	Y	PTO	X	Y	PTO	X	Y	PTO	X	Y
41	586091	9690922	51	586559	9691017	61	585957	9691192	71	585821	9690990
42	586137	9690972	52	586628	9690999	62	585929	9691159	72	585820	9690982
43	586175	9691013	53	586593	9690870	63	585916	9691161	73	585804	9690972
44	586211	9691024	54	585553	9691226	64	585883	9691141	74	585792	9690966
45	586305	9691089	55	585586	9691297	65	585823	9691067	75	585792	9690965
46	586351	9691077	56	585589	9691315	66	585814	9691045	76	585802	9690962
47	586420	9691057	57	585594	9691324	67	585809	9691022	77	585790	9690937
48	586441	9691050	58	585735	9691285	68	585804	9691013	78	585789	9690928
49	586480	9691032	59	585777	9691273	69	585807	9691008	79	585776	9690934
50	586523	9691021	60	585960	9691211	70	585813	9691009	80	585759	9690941
PTO	X	Y	PTO	X	Y						
81	585740	9690950	91	585501	9691067	-	-	-	-	-	-
82	585694	9690981	92	585528	9691124	-	-	-	-	-	-
83	585669	9690999	93	585507	9691139	-	-	-	-	-	-
84	585656	9691001	94	585517	9691164	-	-	-	-	-	-
85	585619	9691008	95	585530	9691179	-	-	-	-	-	-
86	585554	9691049	96	585537	9691203	-	-	-	-	-	-
87	585519	9691054	97	585553	9691226	-	-	-	-	-	-
88	585472	9691054	-	-	-	-	-	-	-	-	-
89	585475	9691059	-	-	-	-	-	-	-	-	-
90	585480	9691062	-	-	-	-	-	-	-	-	-

#### 4. PARTICIPANTES Y MONTOS.

Conforme lo establece el artículo No. 6 del Acuerdo Ministerial Nro. MAP-SUBACUA-2018-0002-A y su reforma mediante Acuerdo Ministerial Nro.001-2019, solo podrán adjudicarse concesiones según el siguiente detalle:

1. Organizaciones o asociaciones de la Economía Popular y Solidaria, tendrán como máximo 1.000 hectáreas, debiendo tener al menos un asociado por cada 3 hectáreas.
2. Personas Jurídicas tendrán como máximo 1000 hectáreas.
3. Personas Naturales, tendrán como máximo 250 hectáreas.





No podrán postular para el proceso de adjudicación las personas que al momento de presentar su postulación sean autoridades o funcionarios directivos del Ministerio de Producción, Comercio Exterior, Inversiones y Pesca, bajo cualquier tipo de contratación, ni su cónyuge o conviviente en unión de hecho, ni sus parientes dentro del cuarto grado de consanguinidad y segundo de afinidad sea que lo hagan en calidad de persona natural, o en calidad de representantes legales, administradores o socios en caso de personas jurídicas.

## 5. PROCEDIMIENTO GENERAL DEL CONCURSO.

### 5.1 EXPEDIENTE DE POSTULACIÓN.

Los postulantes deberán cumplir los requisitos generales y específicos y presentar la documentación por triplicado en un sobre manila y posterior del conteo de las fojas será cerrado en presencia del oferente, la misma que deberá contener la siguiente información:

1. Carta de presentación de oferta y documentos que respalden la misma (según formulario Nro.01 adjunto).
2. Registro Único del Contribuyente que contemple la actividad acuícola.
3. Estudio técnico económico del proyecto (según formulario Nro.02 adjunto).
4. Consignación del 10% del valor del avalúo del predio (cheque certificado a nombre del Ministerio de Producción, Comercio Exterior, Inversiones y Pesca).
5. En caso que el oferente sea una persona jurídica deberá adjuntar; nombramiento del representante legal, estatutos de la compañía y nómina de accionistas.
6. En caso que el oferente sea una organización y/o asociación deberá presentar los documentos de conformación realizados ante a la Superintendencia de Economía Popular y Solidaria.
7. Mecanismo de pago en caso de Asociaciones (según formulario Nro.03 adjunto).

### 5.2 FECHA MÁXIMA DE ENTREGA DE OFERTAS.

La oferta deberá ser entregada a más tardar el día 05 de febrero del 2021, hasta las 15:30 PM, en ventanilla única de la Subsecretaría de Acuicultura, ubicadas en la Av. Malecón 100 y Av. 9 de Octubre, Edificio La Previsora Piso 15, en sobre manila y posterior del conteo de las fojas será cerrado en presencia del oferente.

Los sobres deberán indicar en el asunto **“CONCURSO PÚBLICO PARA LA ADJUDICACIÓN DE LOS ESPACIOS DEDICADOS A LA ACTIVIDAD CAMARONERA Y DE LAS OBRAS DE INFRAESTRUCTURA CONSTRUIDAS EN**

**ZONA DE PLAYA Y BAHIA QUE HAYAN SIDO CONCESIONADAS Y REVERTIDAS AL ESTADO No. SUBACUA-FC-01-004-2021**", y contener la carta de presentación de oferta que se encuentra en el formulario Nro.01 de las presentes bases, la cual deberá venir en duplicado para constancia de la recepción. Solo las ofertas que sean entregadas por este medio serán consideradas. El Ministerio de Producción, Comercio Exterior, Inversiones y Pesca no se hace responsable por la apertura involuntaria de sobres que no sean identificados apropiadamente.

El cheque certificado a nombre del Ministerio de Producción, Comercio Exterior, Inversiones y Pesca correspondiente al 10 % de la consignación, deberá ser entregado fuera del sobre con copia a color para constancia de recibido.

Los sobres serán abiertos por el Comité nombrado para tal fin y presidido por el Subsecretario de Acuicultura. La apertura de sobres se realizará en el orden en el que fueron recibidos (fecha / hora de recepción).

## **6. PERIODO DE ANÁLISIS DE LAS POSTULACIONES.**

Luego de recibidas las ofertas, la Subsecretaría de Acuicultura a través del Comité del Concurso Público de Adjudicación creado para dicho efecto, tendrá 15 días hábiles para analizarlas, transcurrido este plazo, el Subsecretario adjudicará el predio camaronero y las obras de infraestructura de las áreas revertida, al oferente que haya obtenido la mayor cantidad de puntos, en un término no mayor a 15 días.

## **7. ADJUDICACIÓN DEL PROCESO.**

El Subsecretario de Acuicultura concederá al ganador un plazo no mayor a 15 días, a partir de la notificación escrita, para que consigne la cantidad ofrecida de contado y los valores correspondientes a la publicación referidos en el artículo 73.13 del Reglamento General a la Ley de Pesca y Desarrollo Pesquero. En caso de que la organización y/o asociación de la Economía Popular y Solidaria haya presentado una propuesta de pago a plazo, deberá pagar la cuota inicial y cumplir con el cronograma de pagos presentado. El incumplimiento del pago dejará sin efecto la adjudicación realizada.

Realizado el pago de la totalidad o de la cuota inicial, el Subsecretario de Acuicultura declarará adjudicada las obras de infraestructura construidas en el área de la zona de playa revertida al Estado, y devolverá a los demás postores las cantidades consignadas.

Si el ganador del concurso no cumple con el pago de contado o con el pago de la cuota inicial, estipulada en su propuesta dentro del plazo señalado en el artículo 8 del Acuerdo Nro. MAP-SUBACUA-2018-0002-A y su reforma mediante Acuerdo Ministerial Nro.001-2019, la Subsecretaría de Acuicultura procederá a adjudicar al oferente que le siguiera en el orden de puntaje.



El acta de adjudicación será protocolizada en una notaría y presentada en la Subsecretaría de Acuicultura. Este documento garantizará la seguridad jurídica de la posesión del área adjudicada, hasta la obtención del respectivo Acuerdo Ministerial de concesión.

## 8. PRESENTACIÓN DE UNA SOLA OFERTA.

La Subsecretaría de Acuicultura en caso de que exista un solo oferente, cuya propuesta no sea adecuada para los intereses de la institución podrá declarar desierta la postura y recomendar llamar a un nuevo proceso concursal.

## 9. PROCESO DESIERTO.

El Comité declarará el proceso desierto cuando todos aquellos postulantes no cumplan con los requisitos y condiciones establecidas en la presente base.



**FORMULARIO Nro.01**

**MODELO DE CARTA PARA PRESENTACIÓN DE OFERTAS**

Guayaquil, \_\_\_\_\_.

Señores.

Subsecretaría de Acuacultura.

Ref: Concurso Público No. SUBACUA-FC-01-004-2021.

**CONCURSO PÚBLICO PARA LA ADJUDICACIÓN DE UN PREDIO  
CAMARONERO DENTRO DEL FONDO DE CAMARONERAS.**

Yo, \_\_\_\_\_ identificado por medio de (cédula,  
pasaporte) número \_\_\_\_\_ (\*representante legal de  
empresa, asociación u organización) por este medio presento mi postura y los  
documentos que evalúan el mérito a la misma, así como los requisitos establecidos  
en las bases del concurso para la adjudicación del predio camaronero identificado  
con el código No. SUBACUA-FC-01-004-2021.

Hago constar que:

- a) Acepto las condiciones de adjudicación del predio camaronero, relacionado con los requisitos y en caso de que el predio me sea adjudicado, cancelaré el total del valor ofertado en un plazo no mayor a 15 días calendario, contados desde la notificación de adjudicación realizada a mi favor (en caso de que la organización y /o asociación de la Economía Popular y Solidaria haya presentado una propuesta de pago a plazo, deberá cumplir con el cronograma de pagos presentado).
- b) Al momento de recibir la adjudicación exonero al Ministerio de Producción, Comercio Exterior, Inversiones y Pesca de toda responsabilidad con relación al estado de las infraestructuras existentes.
- c) Me comprometo a entregar al Ministerio de Producción, Comercio Exterior, Inversiones y Pesca, toda la documentación que sea necesaria para llevar a cabo el proceso de adjudicación objeto del concurso.
- d) Exonero de manera expresa al Ministerio de Producción, Comercio Exterior, Inversiones y Pesca, de cualquier reclamo sobre la entrega de documentos objeto del Concurso, si dejo de presentar cualquier documento para continuar con el proceso de adjudicación del predio.
- e) Acepto que, en el caso de resultar ganador, y habiendo pagado el 10% del valor del predio en concurso, si desisto de la adjudicación del mismo, el Ministerio de Producción, Comercio Exterior, Inversiones y Pesca conservará el 10% pagado.



- f) En caso de que mi oferta fuera la adjudicada, por favor notificarme en la siguiente dirección de correo electrónico \_\_\_\_\_, Casilla Judicial (si la tuviere) teléfono \_\_\_\_\_

Firma

Nombre y Apellidos completos

Tipo y número de documento de identidad

( \* ) En caso de ser persona jurídica.





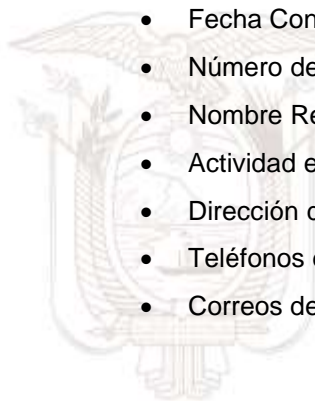
## FORMULARIO Nro. 02

# ESTUDIO TÉCNICO ECONÓMICO PARA CULTIVO DE CAMARÓN MARINO EN CONCESIONES

## DESCRIPCIÓN DEL PROYECTO

### IDENTIFICACIÓN DEL PROPIETARIO U OPERADOR (LA PERSONA NATURAL O JURÍDICA):

- Nombre o razón social del solicitante:
- Nombre Comercial:
- Fecha Constitución:
- Número de R.U.C:
- Nombre Representante Legal:
- Actividad económica principal:
- Dirección de Oficina:
- Teléfonos de Oficina:
- Correos de contacto:



## ESTUDIO TÉCNICO

### 1. UBICACIÓN Y SUPERFICIE DE LA GRANJA DE CULTIVO ACUÍCOLA

Ubicación:

- I. Sitio:
- II. Parroquia:
- III. Cantón:
- IV. Provincia:
- V. Superficie total de terreno:





Infraestructura camaronera:

- VI. Espejo de agua:
- VII. No. De piscinas:


Infraestructura de apoyo:

- VIII. Vivienda

**1.1. LÍMITES:** señale los nombres o razón social de los propietarios de las áreas colindantes, actividad que desarrollan: camaroneras, sin vegetación, cultivos, etc.

- I. NORTE :
- II. SUR :
- III. ESTE :
- IV. OESTE :

**1.2. COORDENADAS U.T.M.:** Ver plano en el portal <http://www.produccion.gob.ec>



PUNTO	LONGITUD	LATITUD
1		
2		
3		
4		
5.....		

## 2. INFORMACION TÉCNICA

**2.1. Sistema de bombeo:**

Señale el sistema de bombeo a implementar para la camaronera (de ser el caso), ubicación de la o las estaciones de bombeo número y capacidad de bombas, horas de bombeo por marea, caudal (metros cúbicos por minuto).

Sistema de bombeo	Motor HP	Turbina Pulgadas	Caudal m <sup>3</sup>	Horas de bombeo
1				



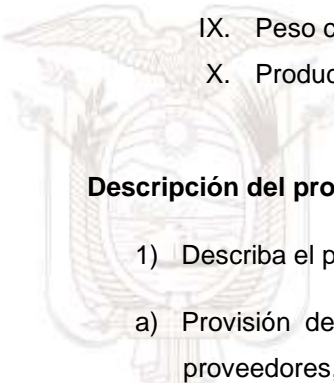


2, 3, 4...				
------------	--	--	--	--

**Capacidad de producción:**

Indique su estimado de producción en función de los siguientes datos:

- I. Espejo de agua (ha):
- II. No. de piscinas:
- III. Superficie de siembra (ha):
- IV. Densidad de siembra (PL/ha):
- V. Días de ciclo:
- VI. Ciclos por año:
- VII. Producción (libras/ciclo/ha):
- VIII. Porcentaje de sobrevivencia:
- IX. Peso cosecha estimado.
- X. Producción anual libras.



**Descripción del proceso productivo en términos técnicos, ambientales y económicos:**

- 1) Describa el proceso productivo a utilizar en la camaronera:
  - a) Provisión de post larvas de camarón: con procedimientos para selección de laboratorios proveedores, despacho y transporte hacia la camaronera, recepción y aclimatación en destino, y siembra en, de acuerdo al proyecto concebido.
  - b) Preparación de las piscinas: tiempo de secado, procedimientos para la limpieza fondos, compuertas, ductos, mallas, etc., para eliminar organismos y lodo adheridos, depredadores y competidores; corrección de fallas en muros, compuertas, así como posibles filtraciones por deslizamientos de tierra; procedimientos para fertilización de suelos y agua, uso de probióticos e insumos, etc.
  - c) Planificación de la producción: estableciendo parámetros de operación sanitaria, manejo y control de la producción; determine las densidades de siembra, peso de siembra y transferencia, tamaños de camarón para cosecha, métodos y números de cosechas anuales, sistemas operativos; estimación de conversión alimenticia, uso y dosis de materias primas e insumos (fertilizantes, cal, probióticos, etc.), posibles registros de control de las operaciones productivas.



Señale el sistema de muestreo de biomasa, así como los parámetros físicos, químicos, biológicos y microbiológicos (ejemplo: oxígeno, temperatura, salinidad, turbidez, color del agua, algas y contaje, alcalinidad, etc.) que se realizarán para mantener los cultivos bajo control y número de personas que laboran y las actividades a realizar.

- d) Ambientales, indique las generalidades a seguir para cumplir con lo establecido en la normativa ambiental vigente.
- 2) Contribución a la sociedad en los ámbitos de responsabilidad social, describa como contribuirá con la sociedad su actividad productiva.
- 3) Estudio Económico constituye todas las inversiones y financiamientos que se deberá realizar para poder poner en marcha el proyecto.

**Inversiones del proyecto:** conformados por los activos: fijos, diferidos y el capital de trabajo. Los que constituyen las inversiones necesarias para llevar a cabo la puesta en marcha del proyecto

A continuación, se muestra una plantilla de ejemplo:

DESCRIPCIÓN ( <i>POR COMPLETAR USUARIO</i> )	VALOR TOTAL
<b>Activos Fijos</b>	
Terreno (Anexo 1)	
<b>TOTAL ACTIVOS FIJOS</b>	
<b>Activos Diferidos</b>	
<b>TOTAL ACTIVOS DIFERIDOS</b>	
<b>CAPITAL DE TRABAJO</b>	
<b>TOTAL CAPITAL DE TRABAJO</b>	
<b>TOTAL DE LA INVERSION</b>	

**Financiamiento:**

A continuación, se muestra plantilla de ejemplo:

FINANCIAMIENTO		
FUENTE DE FINANCIAMIENTO	DOLARES	Porcentaje
Banecuador		





Corporación Financiera Nacional		
Capital Social		
Aporte Socios		
Créditos proveedores		
Otros tipos de Instituciones Financieras		
<b>TOTAL</b>		

**Costos de producción:** son los costos y gastos que demandan anualmente la producción programada. A continuación, se muestra plantilla de ejemplo:

#### CLASIFICACIÓN DE LOS COSTOS AÑO

DESCRIPCIÓN	AÑO 1	COSTO FIJO	COSTO VARIABLE
<b>GASTOS DE OPERACIÓN</b>			
<b>GASTOS DE ADMINISTRACIÓN</b>			
Sueldos y salarios			
Energía eléctrica			
Consumo de Agua Potable			
Útiles de oficina			
<b>GASTO DE VENTA</b>			
Sueldos y salarios			
<b>GASTOS FINANCIEROS</b>			
Intereses por préstamos			
<b>TOTAL</b>			

#### Programa de ventas:

Dependerá del sistema de colocación del camarón.





- a) Si la venta es al barrer, siempre se muestrea el camarón para saber la composición de las tallas, y luego de realizado los cálculos, se determina un precio promedio.
- b) Si es contra entrega en la procesadora, se basa en la liquidación de la pesca (compra de camarón), de acuerdo a la clasificación que arroje al final.

INGRESO POR VENTAS				
ITEMS	Descripción del producto	Precio de Venta/libra	Libras a vender por año	Valor Total
1	Camarón entero			
<b>Total</b>				US\$

#### ESTADO DE PÉRDIDAS Y GANANCIAS.

A continuación, se muestra plantilla de ejemplo:

ESTADO DE PERDIDAS Y GANANCIAS	
DESCRIPCIÓN	VALOR
<b>INGRESOS:</b>	
Ventas	US\$
Otros ingresos	US\$
<b>TOTAL INGRESOS</b>	US\$
<b>EGRESOS</b>	
Costos de producción	US\$
Costos de operación	US\$
<b>TOTAL EGRESOS</b>	US\$
Utilidad gravable	US\$
15% trabajadores	US\$
<b>Utilidad antes del impuesto a la renta</b>	US\$
Impuesto a la Renta	US\$
<b>Utilidad Líquida</b>	US\$





**RENTABILIDADES:**

A continuación, se muestra plantilla de ejemplo:

CUADRO DE RENTABILIDADES	
DESCRIPCIÓN	PORCENTAJE
Sobre inversión total	%
Sobre ingreso por ventas	%

**EVALUACIÓN FINANCIERA.**

**FLUJO DE CAJA:**

**FLUJO DE CAJA**

DESCRIPCION	AÑO 1	AÑO 2	AÑO 3	AÑO 4	AÑO 5
<b>1. INGRESOS</b>					
Ventas					
<b>TOTAL INGRESOS</b>					
<b>2. EGRESOS</b>					
Costo de producción					
Costo de operación					
Reparto de utilidades					
<b>TOTAL EGRESOS</b>					
(1-2) Ganancias gravables					
(-) 15% Trabajadores					
(=) Utilidad antes se impuestos					
(-) 25% Impuesto a la Renta					
(=) Utilidad antes de Reserva Legal					
<b>FLUJO DE CAJA</b>					





**INDICADORES DE RENTABILIDAD:** presentar Valor Actual Neto, Periodo de Recuperación del Capital y Tasa Interna de Retorno (TIR).

FIRMA DE RESPONSABILIDAD DEL PROFESIONAL QUE ELABORÓ EL PROYECTO





**FORMULARIO Nro.03**

**MODELO DE CARTA PARA INFORMACIÓN DE MECANISMO DE PAGO EN EL  
CASO DE ASOCIACIONES**

Guayaquil, \_\_\_\_\_.

Señores.

Subsecretaría de Acuicultura.

Ref: Concurso Público No. SUBACUA-FC-01-004-2021.

**CONCURSO PÚBLICO PARA LA ADJUDICACIÓN DE UN PREDIO  
CAMARONERO DENTRO DEL FONDO DE CAMARONERAS.**

Yo, \_\_\_\_\_ identificado por medio de (cédula de  
ciudadanía, pasaporte) número \_\_\_\_\_ por este medio  
indico que, de ser favorecido del Concurso Público, el mecanismo de pago será de  
la siguiente forma; \_\_\_\_\_



( \* ) En caso de ser persona jurídica.





## ANEXO 01

### INFORME DE INSPECCIÓN DEL EQUIPO TÉCNICO GEOGRÁFICO

<b>SOLICITANTE:</b>	
<b>ÁREA SOLICITADA</b>	21,22 ha

#### 1.- UBICACIÓN:

<b>SITIO:</b>	Cauchiche	<b>PARROQUIA:</b>	Puná
<b>CANTÓN:</b>	Guayaquil	<b>PROVINCIA:</b>	Guayas

#### 2.- LINDEROS

<b>NORTE</b>	Canal natural y Acuerdo de Autorización Estero Comuna de Bocamanglar (Salitral)	<b>SUR</b>	Acuerdo de autorización de la Comuna Cauchiche (Salitral)
<b>ESTE</b>	Acuerdo de Autorización de la Comuna Cauchiche (Salitral)	<b>OESTE</b>	Comuna Cauchiche

#### 3.- ESTUDIO DE COBERTURA DE SUELO

CARTA CLIRSEN	1999	ÁREA CONCESIONADA (ha)	ÁREA IRREGULAR (ha)
<b>ZONA DE PLAYA</b>	<b>MANGLAR</b>	0,00	0,00
	<b>SALITRAL</b>	21,22	0,00
<b>ÁREA TOTAL DE ZONA DE PLAYA</b>		0,00	0,00
<b>ZONA ALTA</b>		0,00	0,00
<b>ÁREA TOTAL DE LA CAMARONERA</b>		<b>21,22 ha</b>	

#### 4.- AVALÚO DE LAS OBRAS DE LAS OBRAS INFRAESTRUCTURA REVERTIDAS AL USO Y GOCE DEL ESTADO

##### MEDICIÓN Y CÁLCULO DE VOLUMEN DE TIERRA

Al momento de la inspección se registra muros de tierra perimetrales sin división de piscinas. Los muros son de corta longitud y con poca altura dispersos en la parte Norte, Sur y Este, con evidente desgaste por acción del tiempo y factores ambientales.

##### CÁLCULO DE LONGITUD DE MUROS

**MUROS PERIMETRALES:** 1.506,00 m

**MUROS INTERIORES:** 00 m

**MUROS COMPARTIDOS:** 0,00 m





**VOLUMEN TOTAL:** 2.636,50 m<sup>3</sup>

**COSTO TOTAL POR MUROS:** US\$ 3.425,76

**COMPUERTAS:** 00

**COMPUERTA TIPO UNO** (1 unidad)

Descripción	Compuerta TIPO 01 DERIVACIÓN ESTACIÓN	Compuerta TIPO 02 MURO INTERIOR	Compuerta TIPO 03
Paredes (m <sup>3</sup> )	0,48	0,7	0,38
Tunel (m <sup>3</sup> )	0	0	0
Vigas (m <sup>3</sup> )	0	0	0
Loseta (m <sup>3</sup> )	0	0	0
Piso (m <sup>3</sup> )	0,16	0,19	0,06
Total (m <sup>3</sup> )	0,64	0,89	0,44

**VOLUMEN TOTAL DE LAS COMPUERTAS:** 1,97 m<sup>3</sup>

**COSTO TOTAL DE COMPUERTAS:** US\$ 359,09

**EDIFICACIONES:** 00

**COSTO TOTAL DE LA EDIFICACIONES:** US\$ 00

**GRAN TOTAL:** US\$ 3.784,85

